


**Wanderung der DAV-Sektion Paderborn,
"Schlangen - Oesterholz".
Ausgearbeitet und organisiert von Josef Schumacher**


**Steckenlänge: ca. 13 km
Dauer: ca. 3:30 Std. (inkl. Pausen)
Netto-Gehzeit: 3 Std.**



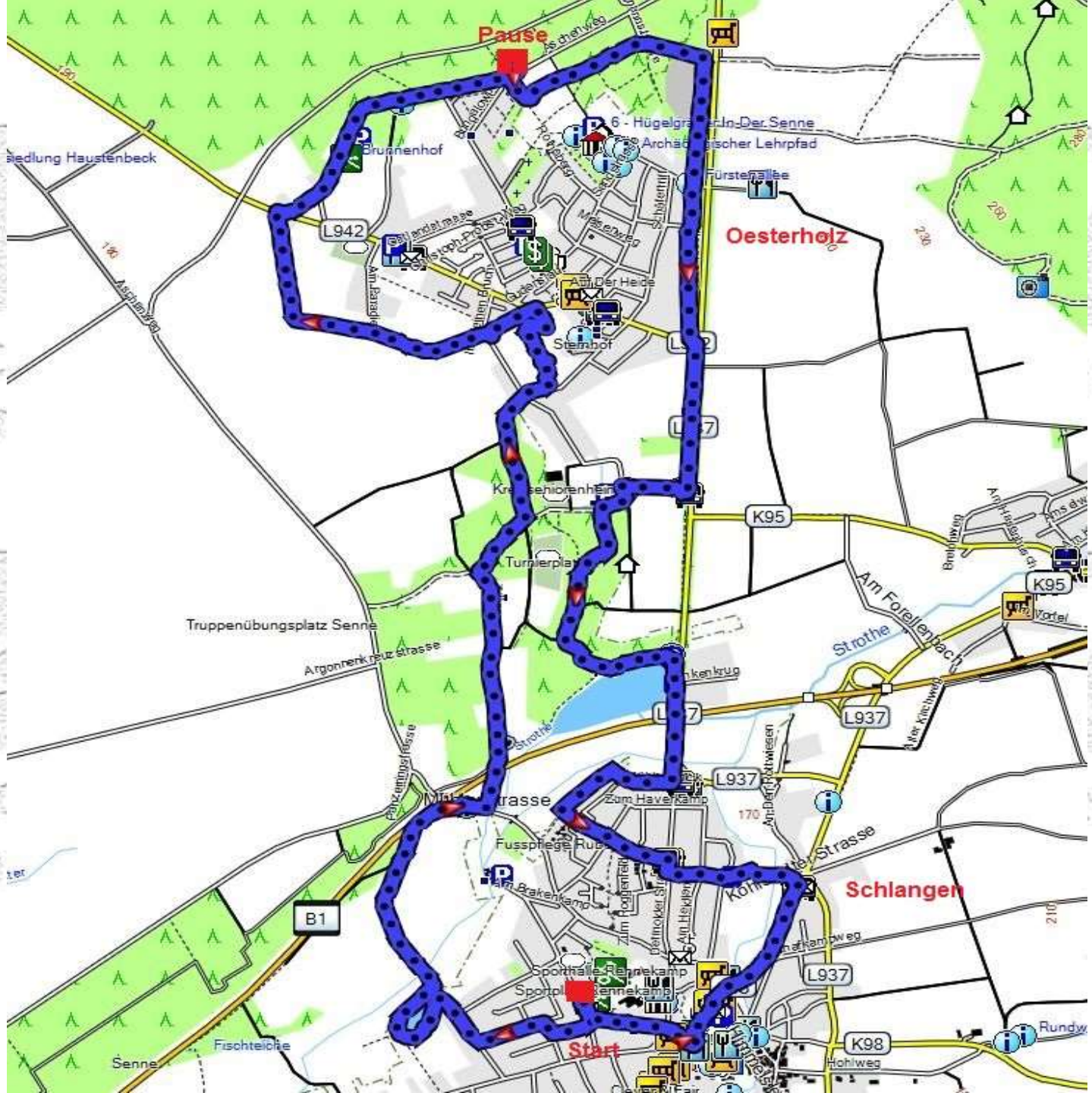
Kurzbeschreibung des Weges:
Sportplatz Schlangen - Ochsensee - Strothe-Niederungen - Truppenübungsplatz „Senne“ - Oesterholz-Haustenbeck - Fürstenallee - ehemaliges Jagdschloss Oesterholz (heute Seniorenheim) - Oesterholzer Bruch - Haverkampsee - Schlangen



Deutsche
Sektion



Deutsche
Sektion



Start/Ziel war am Sportplatz in Schlangen



Kurzzeitig wandern wir auf dem Bäderweg



Erste Station ist ein schöner, kleiner
Angelteich (Ochsensee) am Ortsrand von
Schlangen



Es geht Richtung Senne



Deutscher Alpenvere
Sektion Paderborn



Wir wandern teilweise auf dem Rundweg um Schlangen



Naturpark
Teutoburger Wald
Eggegebirge

Natürlich gesund!



S-Rundwanderweg um die Gemeinde Schlangen

Rundwanderweg (S-Weg) 20,5 km

<ul style="list-style-type: none"> Standort Wanderparkplatz Parkplatz Schutzhütte Ausblick Jagdschloss Burgruine Mühle Forsthaus Grenzstein Dorfmuseum Gaststätte Bushaltestelle Telefon CPS-Erlebnispfad Archäologischer Lehrpfad 	<p>Der S-Weg in Schlangen, Wandervergnügen zwischen Senne, Teutoburger Wald und Eggegebirge</p> <p>Auf dem 21 Kilometer langen Rundwanderweg im Naturpark Teutoburger Wald / Eggegebirge geht es durch abwechslungsreiche Natur- und Kulturlandschaften, vorbei an sehenswerten Zielen in der Gemeinde Schlangen und ihren Ortsteilen Kohlstädt und Oesterholz-Haustenbeck. Auf dem gut markierten Rundweg gibt es Vieles zu entdecken und zu erleben. Genießen Sie die vielfältigen Eindrücke der Gemeinde Schlangen in ihrem reizvollen Umfeld – ein Wandererlebnis, welches seinesgleichen sucht!</p> <p>Der S-Weg ist ein Projekt des Heimat- und Verkehrsvereins Schlangen, mit Unterstützung der Gemeinde Schlangen.</p>
----------------------------------------------------------------------------------------------------------------------------------------------------------------------------------------------------------------------------------------------------------------------------------------------------------------------------------------------------------------------------------------------------------	--------------------------------------------------------------------------------------------------------------------------------------------------------------------------------------------------------------------------------------------------------------------------------------------------------------------------------------------------------------------------------------------------------------------------------------------------------------------------------------------------------------------------------------------------------------------------------------------------------------------------------------------------------------------------------------------------------------------------------

1 ab 11.30 Uhr, Mo. u. Di Ruhetag, Tel. 05252 / 8074
2 nach Anmeldung, auch kostenlos, Tel. 05252 / 2119
3 ab 18.00 Uhr, Mo. Ruhetag, Tel. 05252 / 989073

N.W. Gefördert mit Mitteln des Landes Nordrhein-Westfalen
vertreten durch die Bezirksregierung Detmold

Layout, Gestaltung & Kart



Unterquerung der B1 und weiter am Rande der Senne



Deutscher Alpenverein
Sektion Paderborn



Wandern am Senne-Rand





Über schöne Waldwege gelangen wir zum ehemaligen Jagdschloss



Die Rückseite des ehemaligen Jagdschlusses



Eine interessante Vierfach-Buche am Ortsrand von Oesterholz



Zwei „Vogelhaus-Siedlungen“ an der Fürstenallee



Kurze Pause auf dem Rastplatz an der Fürstenallee...



...zwischen Oesterholz und Schlangen
Deutscher Alpenverein
Sektion Paderborn



Ehemals ein Jagdschloss – jetzt Seniorenheim



Am Seniorenheim gab es auch mal einen Wassergraben



Auf einem schönen Waldweg in Richtung Schlangen



Deutscher Alpenverein
Sektion Paderborn

Hier ist der Wald sich selbst überlassen



Kurz vor Schluss: Einkehr ins „Dorf Cafe“ in Schlangen

