



Deutscher Alpenverein  
Sektion Paderborn

## Wanderung der **Sektion Paderborn des DAV**

„Rund um Husen“


Ausgearbeitet und organisiert von Josef Schumacher

Strecke: 14,6 km

Dauer: 4:14 Std.

Pausenzeit: 0:55 Std.

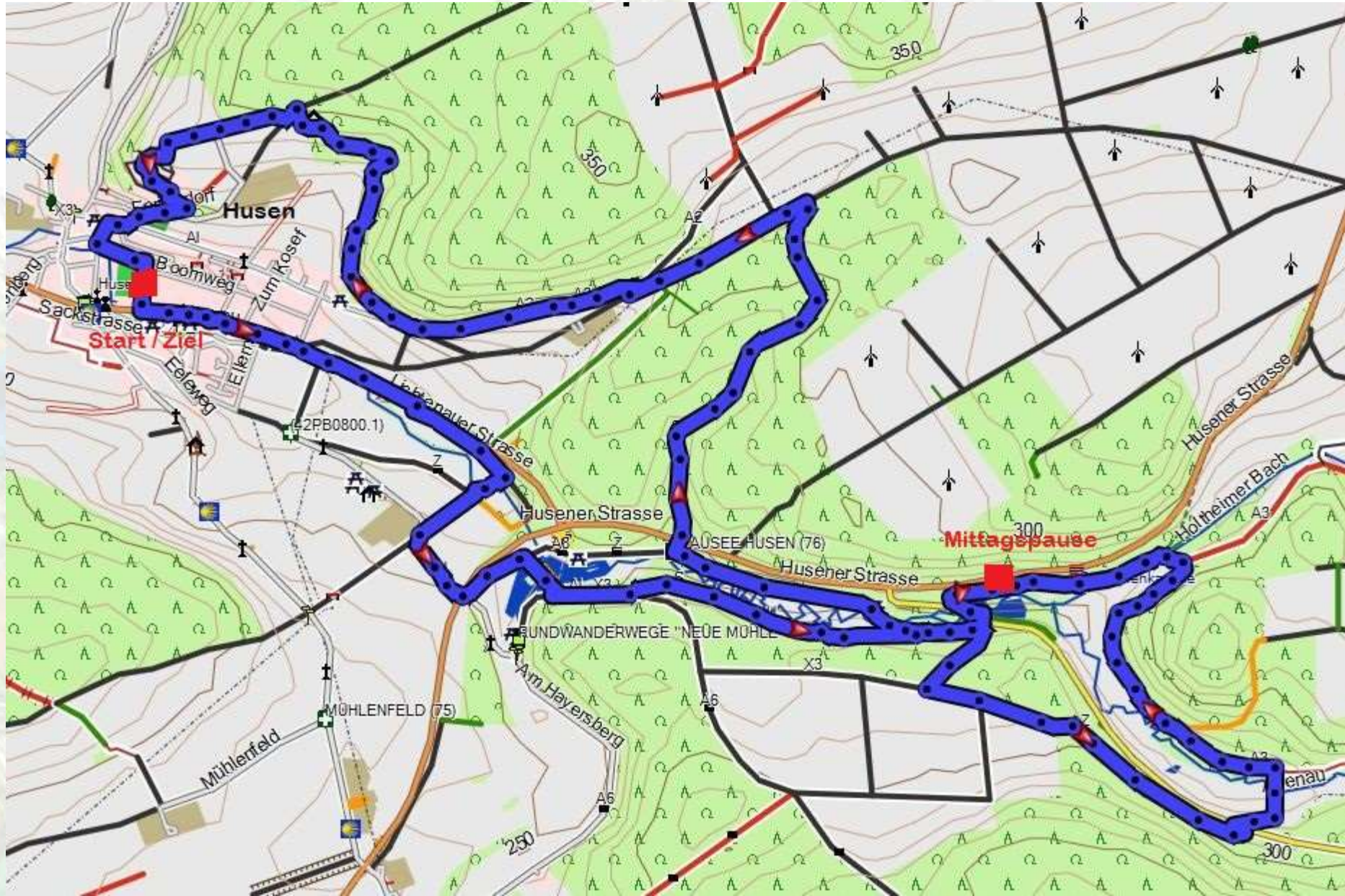
Höhenmeter: 196 Hm



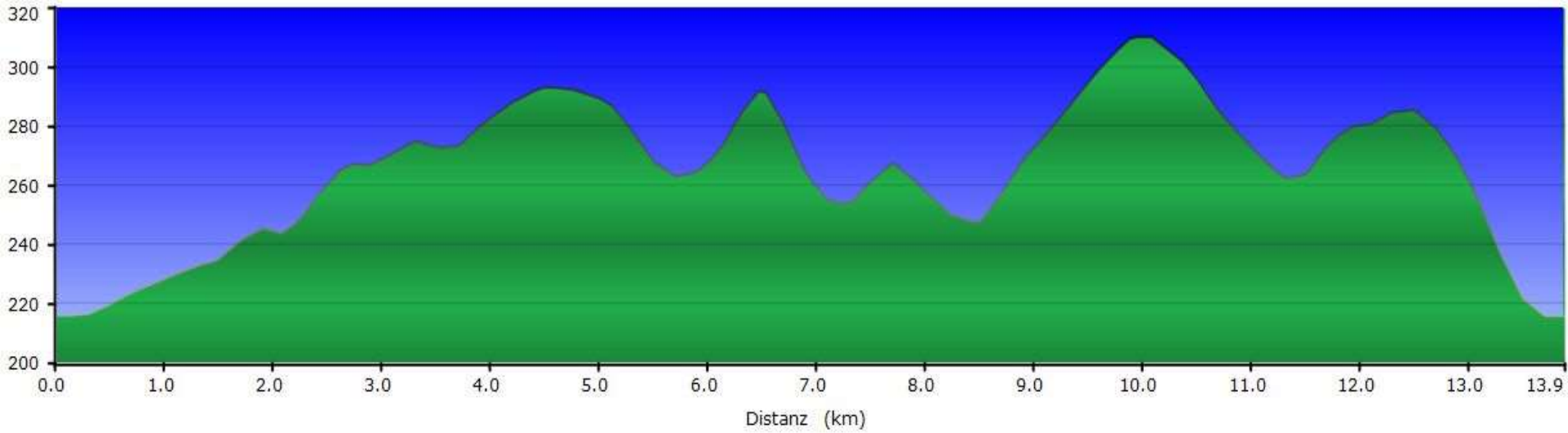
Kurzbeschreibung der Wegstrecke:

Husen (Parkplatz am Sportplatz) – Rückhaltebecken der Altenau – Klimaerlebnisweg – Altenau-Wanderweg – Holtheimer Bach – Amerunger Kapelle – Depental – Kosephberg – Europa-Feriendorf - Husen

# Die Strecke



# Das Profil



## Start der Wanderung am Sportplatz in Husen



## Wir wandern auf Abstand in Richtung Rückhaltebecken



## Am Rückhaltebecken treffen wir auf eine Schafherde



# Wir wandern auf dem Klima-Erlebnisweg und dem Sintfeldhöhenweg











# Ameisenhaufen am Altenau-Wanderweg



## Brücke über die Altenau (kurz vor der Annen-Kapelle)



# Mittagspause an der Amerunger Annen-Kapelle



## Mittagspause – mit Sitzen auf Abstand









## Blick auf den Lichtenauer „Windpark“



# Am Kosephberg



# Oberhalb von Husen



21.08.2020



# Wandern durch das Europa-Ferendorf oberhalb von Husen



## Blick auf das Dorf Husen

