

Wanderung der DAV-Sektion Paderborn,
"Oerlinghausen - Schopketal".

Ausgearbeitet und organisiert von Heinz u. Monika Hermisch


Steckenlänge: ca. 18/11 km

Gehzeit: ca. 4:30 Std. (inkl. Pausen)

Höhenmeter: 340 m

Kurzbeschreibung des Weges:

Segelflugplatz Oerlinghausen - Kalkofen - Wärmekraftwerk - Menkhauser Berg - Schopketal -
Archäologisches Museum - Barkhauser Berge - Sandgruben - Segelflugplatz




Sammelpunkt am Segelflugplatz Oerlinghausen





Wanderführer Heinz Hermisch erläutert die Wanderunge(en)



Strecke und Bilder der langen Wanderung



Profil der langen Wanderung



Deutscher Alpenverein

Deutscher Alpenverein



Distanz (km)

Deutscher Alpenverein

Deutscher Alpenverein

Sektion Paderborn

Sektion Paderborn

Es geht in den Teuto in Richtung Oerlinghausen



Neue Wege am Ortsrand von Oerlinghausen



Ein alter Steinbruch der Firma Tenge am Ortsrand von Oerlinghausen



Kurze Pause am Steinbruch und weiter in Richtung Schopketal



Vorher geht es über den Menkhauser Berg



Das idyllische Tal mit dem Schopkebach



Pause im Wald an einem schattigen Platz



Blick auf Oerlinghausen



Wandern zwischen saftigem Grün



Nochmals ein Blick auf das „Bergdorf Oerlinghausen“



Wieder im Schopketal



..am ehemaligen Ausflugslokal

Alle genießen den schönen Ausblick...



Ein Tal mit großen Sandgruben



Unten angekommen, kurz vor dem Segelflugplatz



11-km-Wanderung (Bilder: Monika Hermisch)




Relaxen...



20.03.2020

Reinhard Kockmann, DAV-Sektion Paderborn

Unser Senior Klaus ist auch wieder dabei



Blick auf den Abgang ins Tal

