Deutscher Alpenverein
Sektion Paderborn

Wanderung der Sektion Paderborn des DAV,
„Hitgenheierweg".
Ausgearbeitet und organisiert von **Marianne Fahney / Peter Fuest**

Steckenlänge: ca. 13 km
Gehzeit: ca. 4:30 Std. (inkl. Pausen)
Netto-Gehzeit: 3:25 Std.
Höhenmeter: 238 m

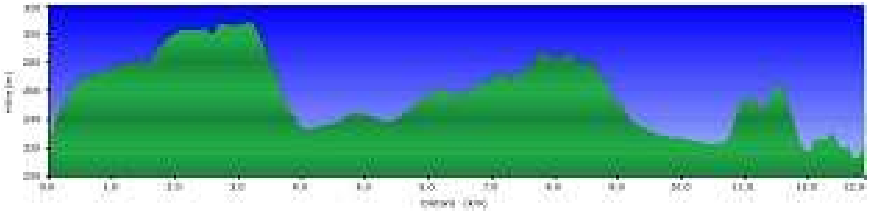

Kurze Wegbeschreibung:
Wander-Parkplatz am Bahnhof Willebadessen - Wildfreigehege - Eggequelle - NSG Reitwiesen - Kalktriften - Modellflugplatz - Kastanienallee Vituskapelle - Skulpturenpark - Cafe Waldmühle - Viadukt - Wanderparkplatz am Bahnhof

DAV
Deutscher Alpenverein
Sektion Paderborn

Die Strecke

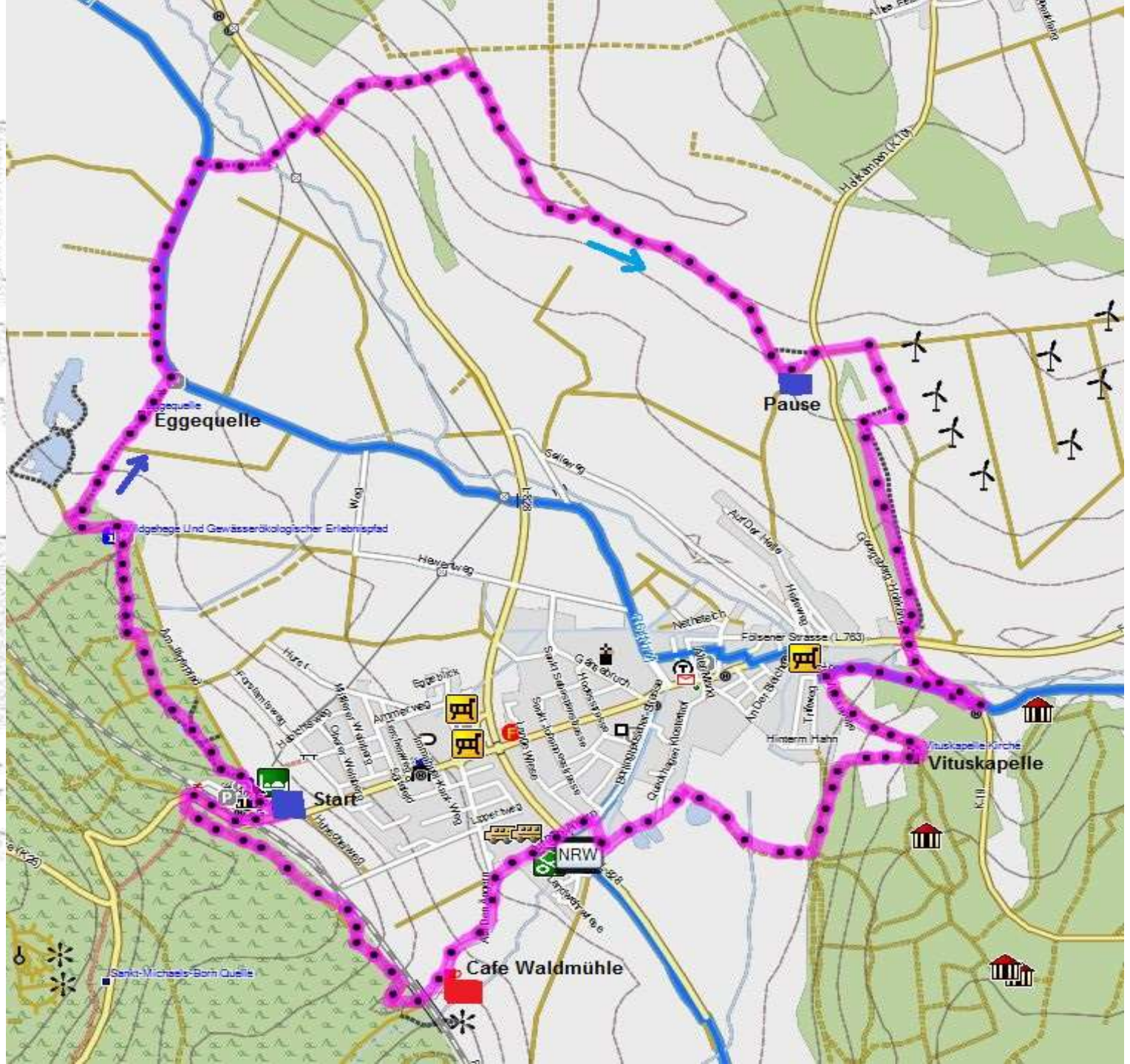

26.10.2020

Das Profil

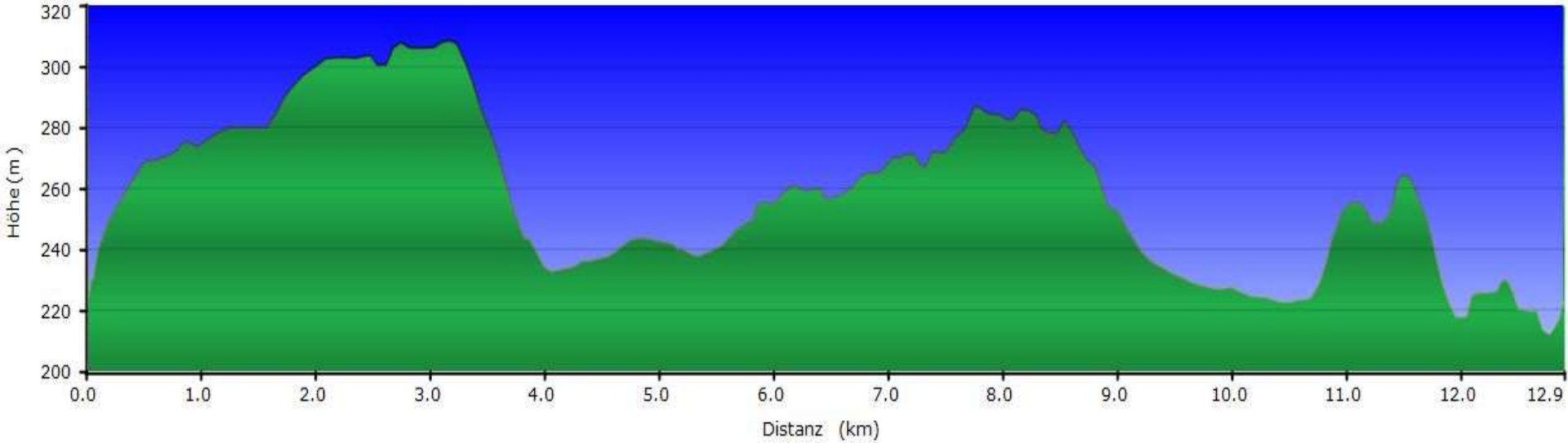
320
300
280
260
240
220
200
Höhe (m)
0.0
1.0
2.0
3.0
4.0
5.0
6.0
7.0
8.0
9.0
10.0
11.0
12.0
12.9
Distanz (km)

Der Hitgeneierweg

Start am Parkplatz des Bahnhofs in Willebadessen

Die Eggequelle

Erlesene Natur
Kalktriften Willebadessen
Mit dem Flügelschlag des Bläulings
Willebadessen

Blick auf Willebadessen

Die Vituskapelle in Willebadessen

Im Skulpturenpark von Willebadessen

Waldmühle

Einkehr ins Waldcafe

Einkehr mit Kaffee und Kuchen

Die nächste Wanderung kommt bestimmt..

Aktuelle Informationen zu den geplanten Wanderungen immer unter:
www.alpenverein-paderborn.de/wandern/aktuelles